









PIANO PARTICOLAREGGIATO PER  
IL COMPLETAMENTO E LA SISTEMAZIONE URBANISTICA DELLA  
ZONA ARTIGIANALE "POMPEIANA"

-  LOTTI DA EDIFICARE CON LABORATORI
-  LOTTI EDIFICATI CON LABORATORI
-  PARCHEGGI
-  SERVIZI
-  VERDE PUBBLICO
-  FASCIA DI RISPETTO STRADALE
-  STRADA
-  LOTTI EDIFICATI CON CASE DI CIVILE ABITAZIONE

TAV. 7 PLANIMETRIA DI PROGETTO

SCALA. 1:10000  
DATA 20 LUG. 1976  
IL PROGETTISTA  
L. Ingegnere Capo

*Deliberato dal consiglio comunale n° 251 del 29-7-1976  
esaminato dal C.A.C. nella seduta del 3-9-76 prot. 20473/3-  
li. 35-11-1976*

*Il presente elaborato è stato pubblicato  
all'atto stesso o libera visione  
del pubblico dal 18-9-76 al 18-10-76  
si reuni e fu gli effetti di cui  
alle legge urbanistica 17-8-42 n° 1150-  
li. 25-11-76*

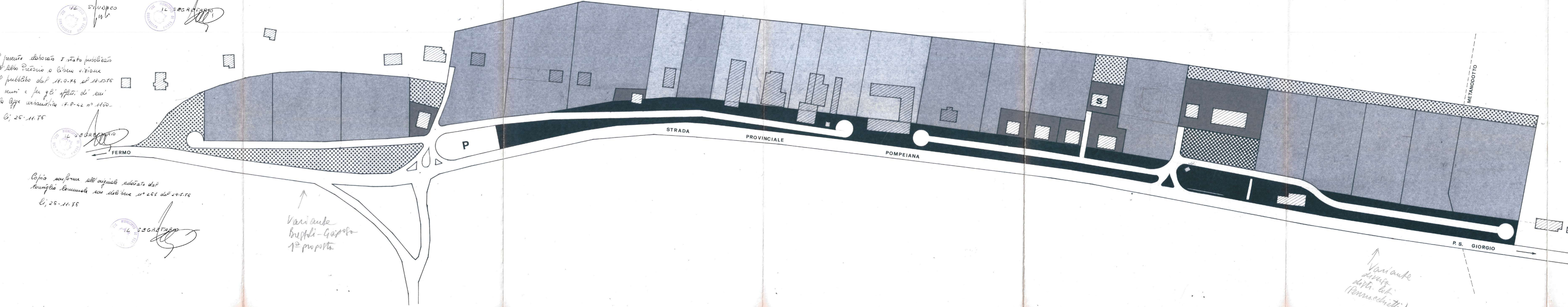
*Copia conforme all'originale adottato dal  
consiglio comunale con deliberazione n° 251 del 29-7-76  
li. 25-11-76*

*Varianze  
Bustoli-Garofalo  
1° proposta*

*Varianze  
Bustoli-Garofalo  
1° proposta*

*Varianze  
Bustoli-Garofalo  
1° proposta*

*Varianze  
Bustoli-Garofalo  
1° proposta*



PREVISIONI DEL P.P.

|                                      |                  |                   |
|--------------------------------------|------------------|-------------------|
| VIABILITA'                           | MQ               | 7.580             |
| PARCHEGGI                            | MQ               | 990               |
| SERVIZI                              | »                | 1.520             |
| VERDE PUBBLICO                       | »                | 7.800             |
|                                      | <u>MQ 10.310</u> | » 10.310          |
| ZONA RISPETTO STRADALE               | »                | 13.090            |
| LOTTE EDIFICATE CON CASE CIV. ABIT.  | »                | 6.310             |
| » » » LABORATORI                     | »                | 13.555            |
| » DA EDIFICARE CON LABORATORI        | »                | 5.125,0           |
| <u>SUPERFICIE TOTALE COMPRESORIO</u> |                  | <u>MQ 102.095</u> |

RAPPORTO AREE FONDIARIE -  
- AREE PUBBLICHE

|                         |                    |           |
|-------------------------|--------------------|-----------|
| SUPERFICIE TOTALE P.P.  | MQ 102.095 x 10% = | MQ 10.210 |
| AREE PUBBLICHE PREVISTE | MQ 10.310 > di     | MQ 10.210 |