

sondaggio: **S₁**


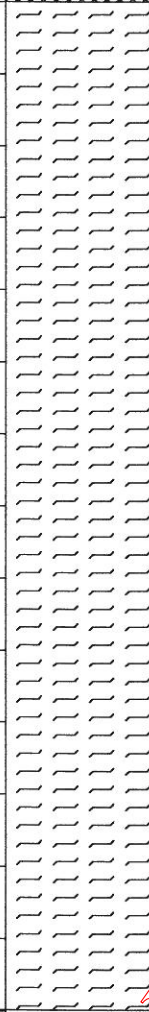

data: 10.03.00

metodo di perforazione: rotazione a secco

località: via Pisacane - FERMO (AP)

commitente: Ing. Tascini Simone

STRATIGRAFIA

		prof. dal p.c. (m)	falde acquifere	Litologia	Rp (kg/cm ²)	Campioni Prelevati	Osservazioni
1		4.00		RIPORTO ANTROPICO limi argillosi e limi sabbiosi nocciola con laterizi e calcinelli.			
2				1.8			
3							
4							
5		8.20	H₂O 	DEPOSITI COLLUVIALI: limi argillosi e limi sabbiosi nocciola con abbondanti calcinelli.	2.5		
6				2.8			
7				3.5			
8				3.3	C₁	campione indisturbato	
9				1.7		falda acquifera	
10				1.5			
11				3.5			
12				4.0			
13				3.7			
14				3.3	12.50	fivelli di sabbia fine	
15				2.5			
16				1.8			
17				2.0			
18	1.8	18.00					
19							
20			NOTA: quota fine sondaggio 18.00 m acqua abbondante				
21							