








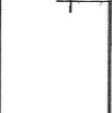

SONDAGGIO N°

LOCALITA'

Capodarco di FERMO (AP)

COMMITTENTE

SANTORO DONATELLA = FERMO (AP)

tipo di perforazione	profondità m	spessore m	falda acquifera	litologia	prelievo campioni	DESCRIZIONE DEL TERRENO	pocket penetrometer kg/cm ²	torvane kg/cm ²	DATI DI LABORATORIO
		0.80				TERRENO VEGETALE.			
	1					ARGILLE LEGGERMENTE SABBIOSE DI COLORE PREVALENTEMENTE MARRONE, CON NODULI E CONCREZIONI CALCAREE. Leggero grado di sovraconsolidazione.	3.50	1.1	
	2						4.00	1.5	
	3	4.70					4.5	2.5	
	4						3.5	1.1	
	5						4.5	2.5	
	6	1.50				SUBSTRATO: Sabbie giallastre a granulometria medio-fine, con sottilissime intercalazioni di argille azzurre.			Presenza di strati sabbiosi saturi d'acqua.
	7					Argille azzurre e beige generalmente in strati sottili, con intercalazioni di sabbie giallastre.	> 4.5	> 2.5	
	8						> 4.5	> 2.5	
	9								
	10					Fine sondaggio.			
	11								
	12								
	13								
	14								
	15								
	16								
	17								
	18								
	19								
	20								
	21								

DOCUMENTAZIONE REPERTORIA - SOND. S360