





COMMITTENTE: Amministrazione Comunale di Fermo
 LOCALITA': Rione Murato
 COMUNE: Fermo

f foro mt.:0.2
 ■ Rotazione
 Percussione
 Escavazione

SONDAGGIO N.208
 Data: 15.05.2003

Stratigrafia scala 1:50	Quote dal p.c. m	CLASSIFICAZIONE GEO-LITOLOGICA	Vane test Kg/cm ² Cu	Pocket pen. Kg/cm ² qu	Camp. ■ Ind. □ Rim.	FALDA	SPT
	0.50	TERRENO DI RIPORTO					
	1.50	SUBSTRATO ALTERATO: Argille limose di colore nocciola a macchie grigie, fratturate, in strati separati da livelli sabbiosi giallastri					
		SUBSTRATO: Argille limose di colore nocciola a macchie grigie passante a grigio in profondità, molto dure, in strati separati da livelletti sabbiosi	