




Sondaggio geognostico reperito

DATA: 27.03.1998 COMUNE DI: FERMO  
 LOCALITÀ: CAMPIGLIONE  
 COMMITTENTE:

SONDAGGIO N°: 116  
 TIPO: a ROTAZIONE  
 DIAMETRO: 200 mm

Prof. (mt)	Spessore degli strati (mt)	PROFILO LITOLOGICO	Campioni IND. (mt)	Livello della FALDA (mt)	TERRENO ATTRAVERSATO	RESISTENZA AL PENETROMETRO TASCABILE ST 308 (Kg/cmq)				
						1	2	3	4	5
1					ALLUVIONI: sabbie in matrice limosa					
2										
3					ALLUVIONI: ghiaie in matrice sabbiosa					
4					FINE SONDAGGIO: -2,50 ml di profondità a partire dal p.c.					
5										
6										
7										
8										
9										
10										
11										
12										
13										
14										
15										
16										
17										
18										
19										
20										
21										