

LEGENDA

TERRENI DI COPERTURA

- SW** Sabbie pulite e ben assortite, sabbie ghiaiose "sp - spiaggia" (Olocene)
- SM** Sabbie limose, miscela di sabbia e limo "ec - eluvicolluvi" (Olocene - Pleistocene superiore)
- ML** Limi inorganici, sabbie fini limose o argillose, limi argillosi di bassa plasticità "ec - eluvicolluvi" (Olocene - Pleistocene superiore)
- ML** Limi inorganici, sabbie fini limose o argillose, limi argillosi di bassa plasticità "f - terrazzo fluviale" (Olocene - Pleistocene superiore)
- GW** Ghiaie pulite con granulometria ben assortita, miscela di ghiaia e sabbie "tm - terrazzo marino" (Olocene - Pleistocene superiore)

SUBSTRATO GEOLOGICO

- GRS** Sabbie - Granulare cementato, stratificato (Pleistocene inferiore)
- ALS** Argille alternate a sabbie - Alternanza di litotipi, stratificato (Pleistocene inferiore - Pliocene medio)

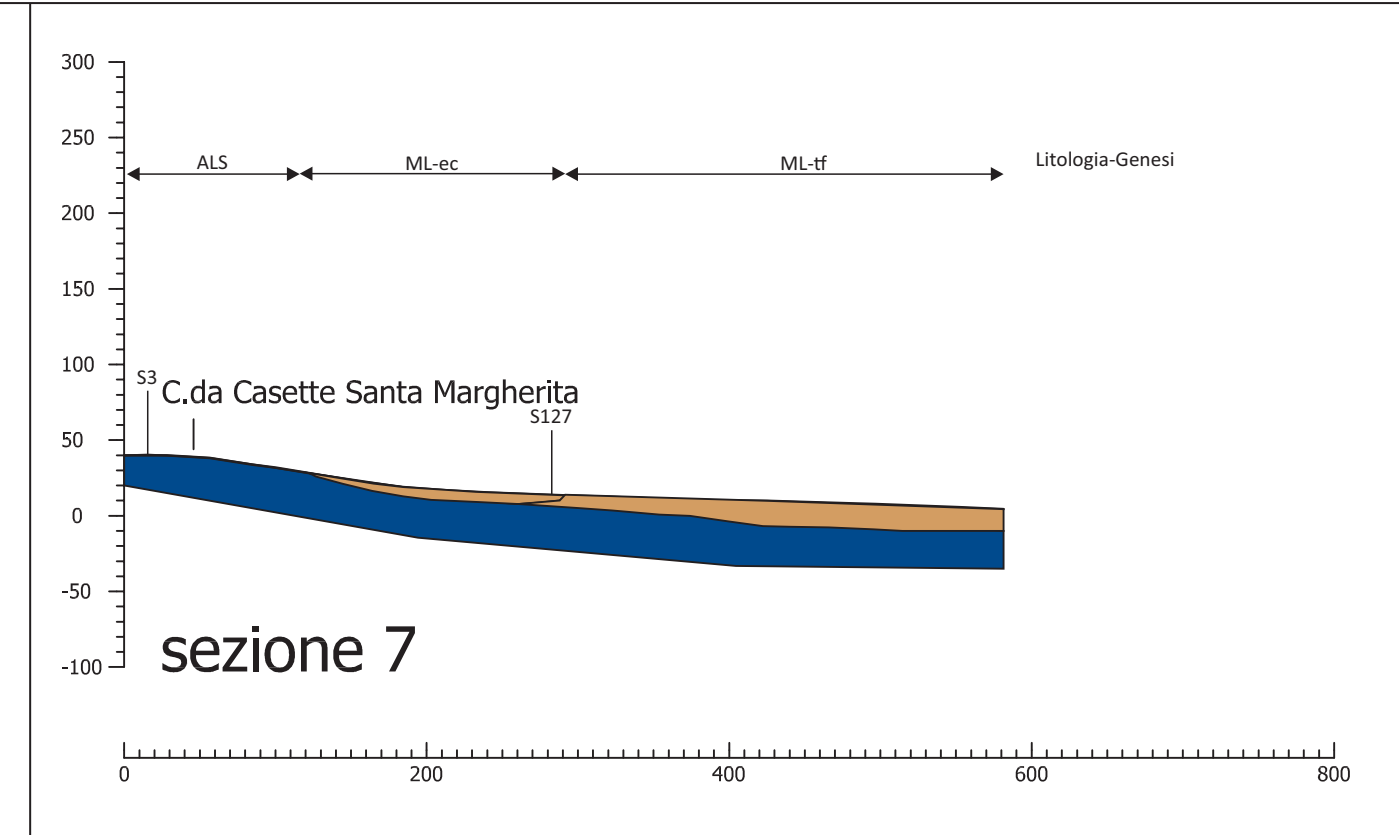
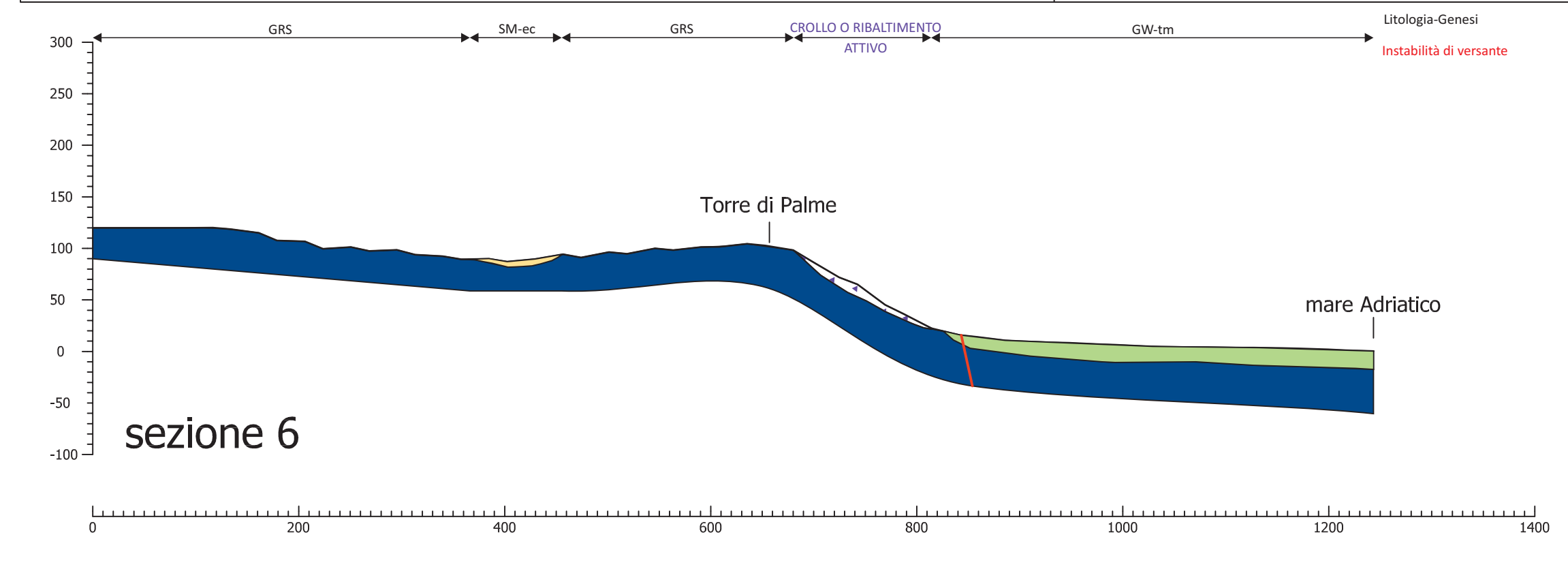
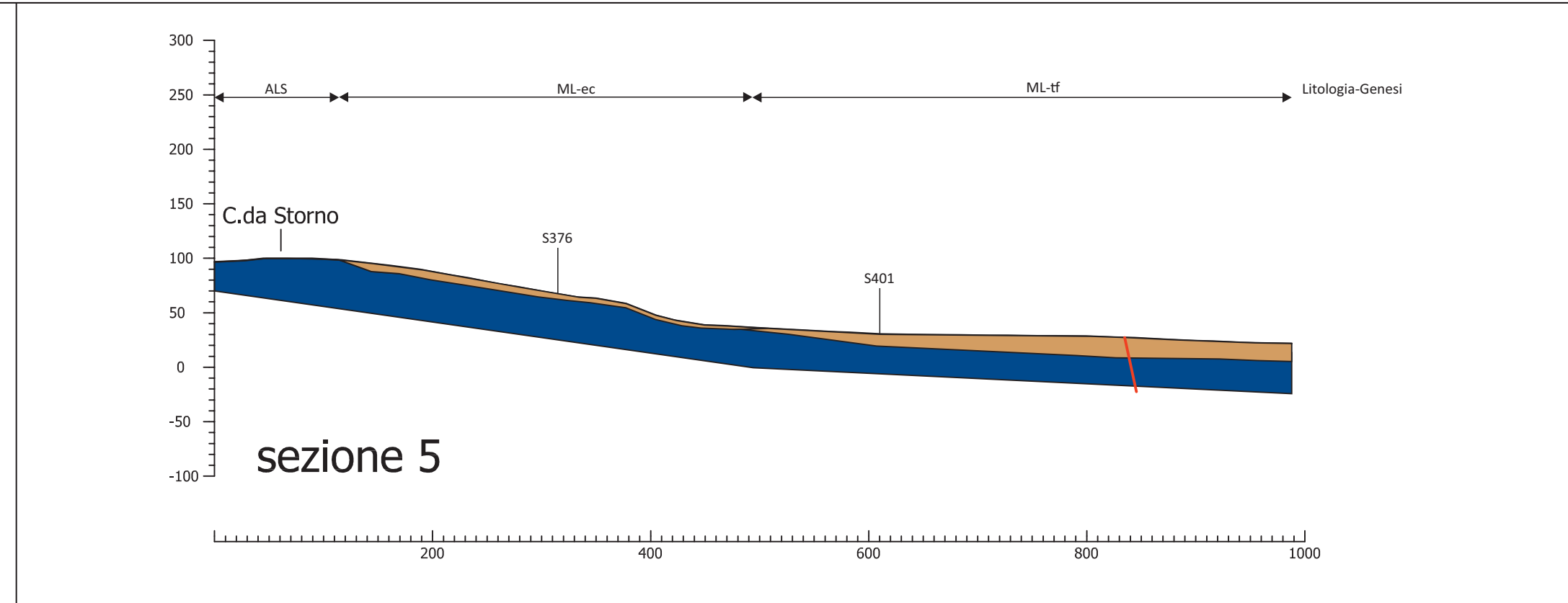
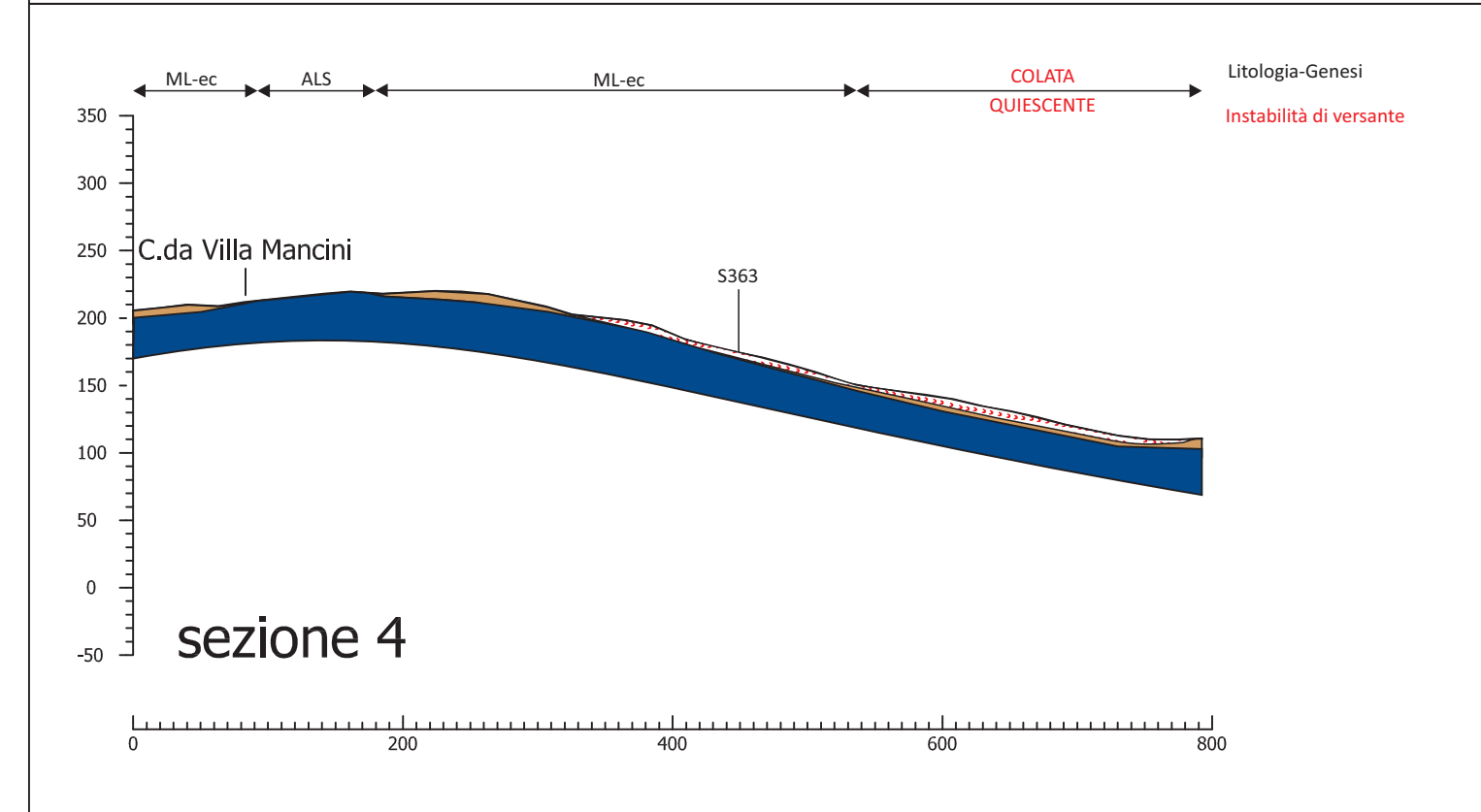
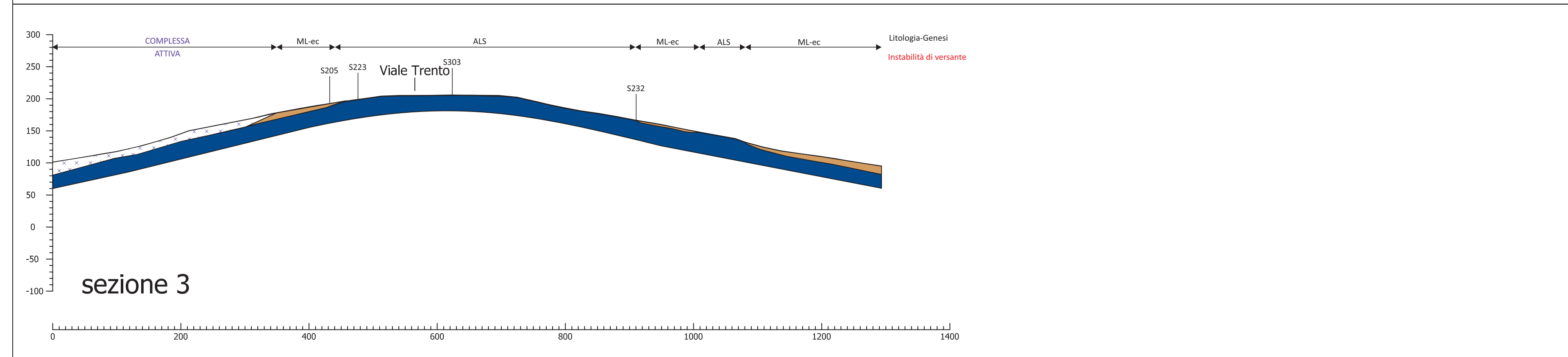
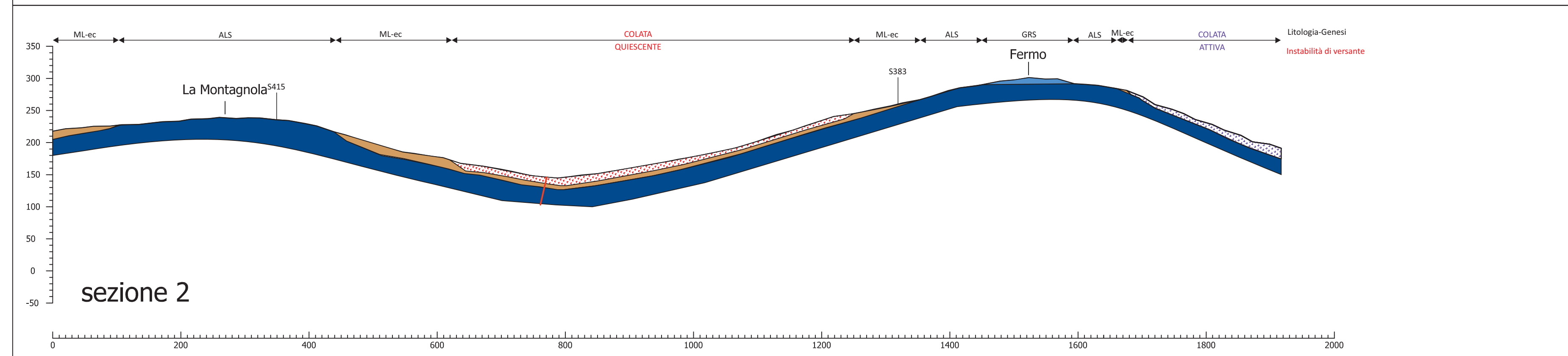
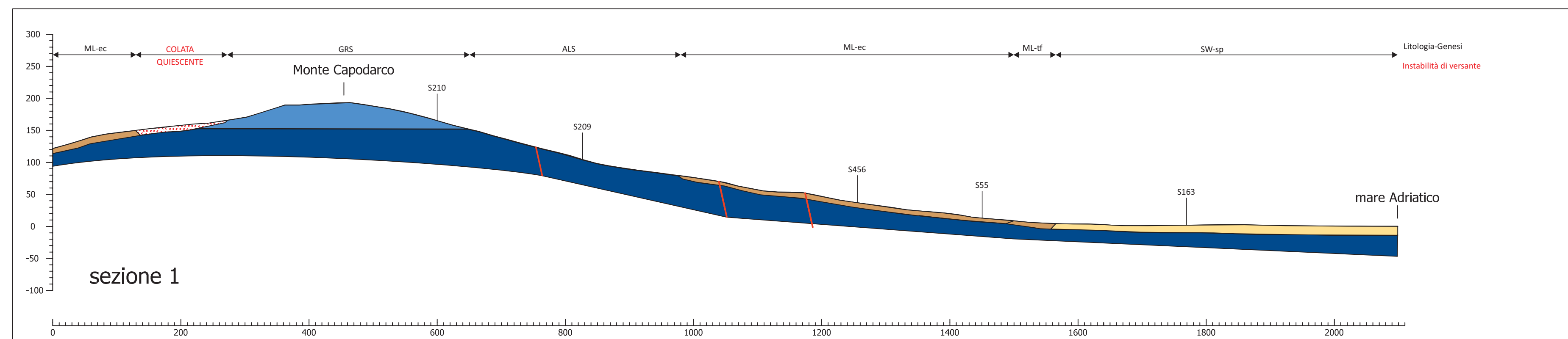
INSTABILITA' DI VERSANTE

- Colata - quiescente
- Colata - attiva
- Complessa - attiva
- Crollo o Ribaltamento - attivo

ALTRI ELEMENTI

- ALS - Limite litologie affioranti
- Pn/Sn - Proiezione indagine geognostica e numero di indagine
- Faglie non attive

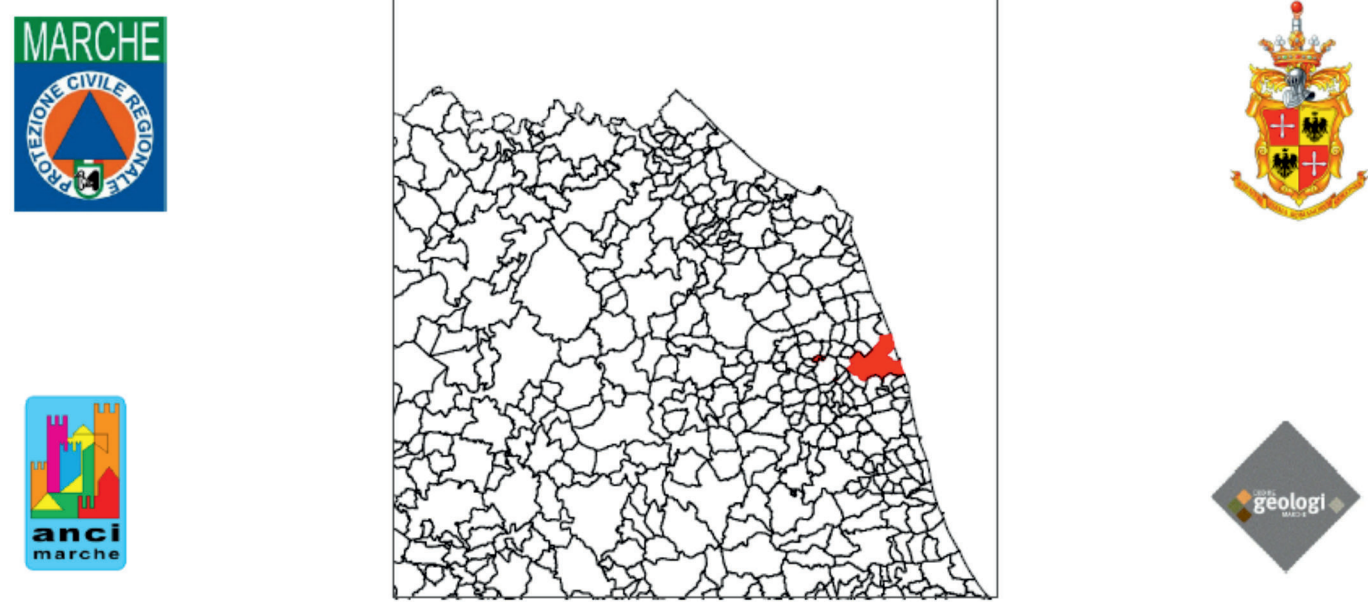
Scala 1:5000



Attuazione dell'articolo 11 della Legge 24 giugno 2009, n.77
 OCDPC 344/2016 PROGRAMMA REGIONALE DEGLI STUDI E INDAGINI DI MICROZONAZIONE SISMICA
 DI II° LIVELLO - ANNUALITÀ 2015

MICROZONAZIONE SISMICA
Sezioni Geologico - Tecniche

Regione Marche
 Comune di Fermo



Regione
 Soggetto realizzatore
 Dr. Geol. Savino Salvetti
 n. 451 Albo Geologi Marche
 Via A. Diaz n. 158/A
 63900 Fermo (FM)
 Data
 Novembre 2018
 Collaboratori
 Dr. Geol. Leonardo Celli
 Elab. **4** rev.1