



CITTA' DI FERMO


Mazzini, 4 – 63023 Fermo – Tel. 0734.2841 – Fax 0734.224170
Codice fiscale e partita iva 00334990447 - Sito web: www.comune.fermo.it



BANDIERA BLU 2016

SEZIONE A

NOTIZIE DI CARATTERE GENERALE



Fermo, città di circa 38.000 abitanti che si estende su 124 kmq, situata sulla cima di un colle tra due aste fluviali, il Tenna e l'Ete, a circa 10 km dalla costa, e dispone di 8 chilometri di spiaggia di sabbia e ghiaia.

Le località balneari *Lido di Fermo-Casabianca* e *Marina Palmense*, dove sorgono numerosi campeggi, villaggi turistici e appartamenti per vacanze, concorrono al riconoscimento della Bandiera Blu.

La zona è tranquilla e dotata di attrezzature turistiche con impianti sportivi, bar, ristoranti.



Lido di Fermo (litorale Nord)



Marina Palmense (litorale Sud)

Le due località sono circondate da verdeggianti e rigogliose colline che le proteggono dai venti e ne rendono mite il clima.

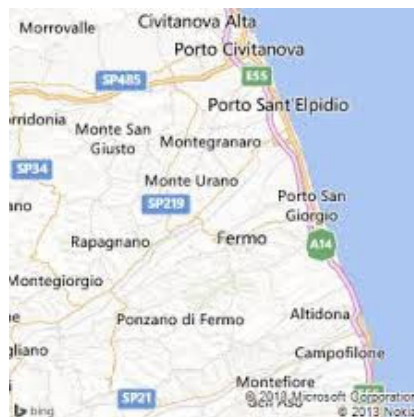




La provincia di Fermo si estende dal litorale Adriatico ai Sibillini e comprende quaranta comuni che hanno formato i castelli dell’antica Marca Fermana.

Il turista che dal mare sale verso i monti passando per Fermo incontra le tracce dei Piceni, dei Romani, rivive la storia del fascino del Medioevo ai giorni nostri, riscopre mestieri che credeva scomparsi e culmina il suo soggiorno assaporando cibi di cui non ricordava nemmeno più il profumo.

Ovunque, sul territorio di Fermo, si trovano resti di Piceni e Romani, torri medioevali, palazzi gentilizi, castelli e borghi che narrano la vita dell’età comunale. I Piceni sono famosi soprattutto a Grottazzolina e Belmonte dove hanno creato un centro per la lavorazione dell’ambra. Le testimonianze romane le troviamo in particolare a Fermo, dove vi sono le Cisterne Romane, a Falerone, dove troviamo intatto un teatro e resti di ville, a Monte Rinaldo dove si trova un tempio dell’età ellenica. Prima della civiltà comunale i monaci farfensi trasformarono la società edificando castelli ed abbazie. A tal proposito merita una visita Santa Maria Mater Domini di Ponzano.



Il litorale è formato da spiagge intervallate da pinete ed aree verdi ove si diramano piste ciclabili, animati chalet e pittoresche trattorie.

Porto Sant’Elpidio, Lido di Fermo, Porto San Giorgio, Marina Palmense, Marina di Altidona, le calette di Pedaso sono una tappa senza ombra di dubbio obbligata. Qui a ridosso delle spiagge troviamo cittadine vivaci e moderne che raccontano la storia della vita marinara. Si tratta infatti di borghi di pescatori e borghi marinari come Porto Sant’Elpidio o Porto San Giorgio. Singolare è il borgo di Torre di Palme, in origine una fortificazione, oggi splendido balcone sul mare circondato da una rigogliosa macchia mediterranea.

Inquadramento provinciale: il territorio comunale di Fermo è indicato in rosso

La spiaggia di Fermo è suddivisa per conformazione geografica in una zona a Nord (Lido di Fermo-Casabianca) ed una a Sud (Marina Parmense).

A dividere i due litorali fermani, il Comune di Porto San Giorgio, comune limitrofo già riconosciuto dalla “Bandiera Blu” della FEE.



LOCALITA' LITORALI DEL COMUNE DI FERMO

I due litorali diversi per tipologia di materiali di cui è composta la spiaggia, ma anche per tipologia di fruizione turistico recettiva.


Entrambi i litorali presentano interessanti elementi naturali da salvaguardare.

Alcuni elementi naturali oggetto di progetti di valorizzazione:



- in quello a Nord, in un'area ristretta, vi nidifica il Fratino, specie di volatile in estinzione e protetta da disposizioni della Comunità Europea;
- nell'area a Sud c'è un'area protetta da vincolo paesaggistico e naturalistico, denominata *Area naturalistica di Marina Palmense* ed è in corso la progettazione per la valorizzazione dell'area da rinaturalizzare e potenziarne l'interesse florofaunistico.

LOCALITA' BALNEARE “Lido di Fermo – Casabianca”

Il litorale a Nord è sabbioso per la gran parte della sua estensione, e solo nella porzione più settentrionale torna ad essere ghiaioso. In questo tratto si contano 19 stabilimenti balneari per una lunghezza di circa 4000 mt (totali), e il turismo è legato alla tipologia residenziale della zona, maggiormente dotata di attrezzature.



Lungomare fermano



Area di nidificazione del “Fratino” (litorale fermano – Lido di Fermo, Casabianca)



LOCALITA' BALNEARE “Marina Palmense”

Quello a Sud è un litorale ghiaioso, dove il turismo è più di tipo naturalistico-ambientale, con meno stabilimenti balneari e una maggiore concentrazione di camping rispetto al litorale a Nord.



Litorale Marina Palmense




Torre di Palme







PROGRAMMA AMBIENTALE “BANDIERA BLU 2016”



Area naturalistica di Marina Palmense (ex campo di volo):



Avvistamenti presso l'area naturalistica di Marina Palmense



Per le foto e la collaborazione, un ringraziamento doveroso a:

Diego Marzoni

Andrea Borraccini

Manuela Giacinti

Gabriele Tersetti

Matteo Silenzi

il gruppo “L'area naturalistica di Marina Palmense”

ALLEGATO A.1 - Mappa Comunale

Compilato da	Dott.ssa Sonia Capeci
Indirizzo	Via Mazzini 4 – 63900 FERMO
Email	sonia.capeci@comune.fermo.it - ambiente@comune.fermo.it
Recapito telefonico	0734.284409 – 349.4336798
Data	03.12.2015